

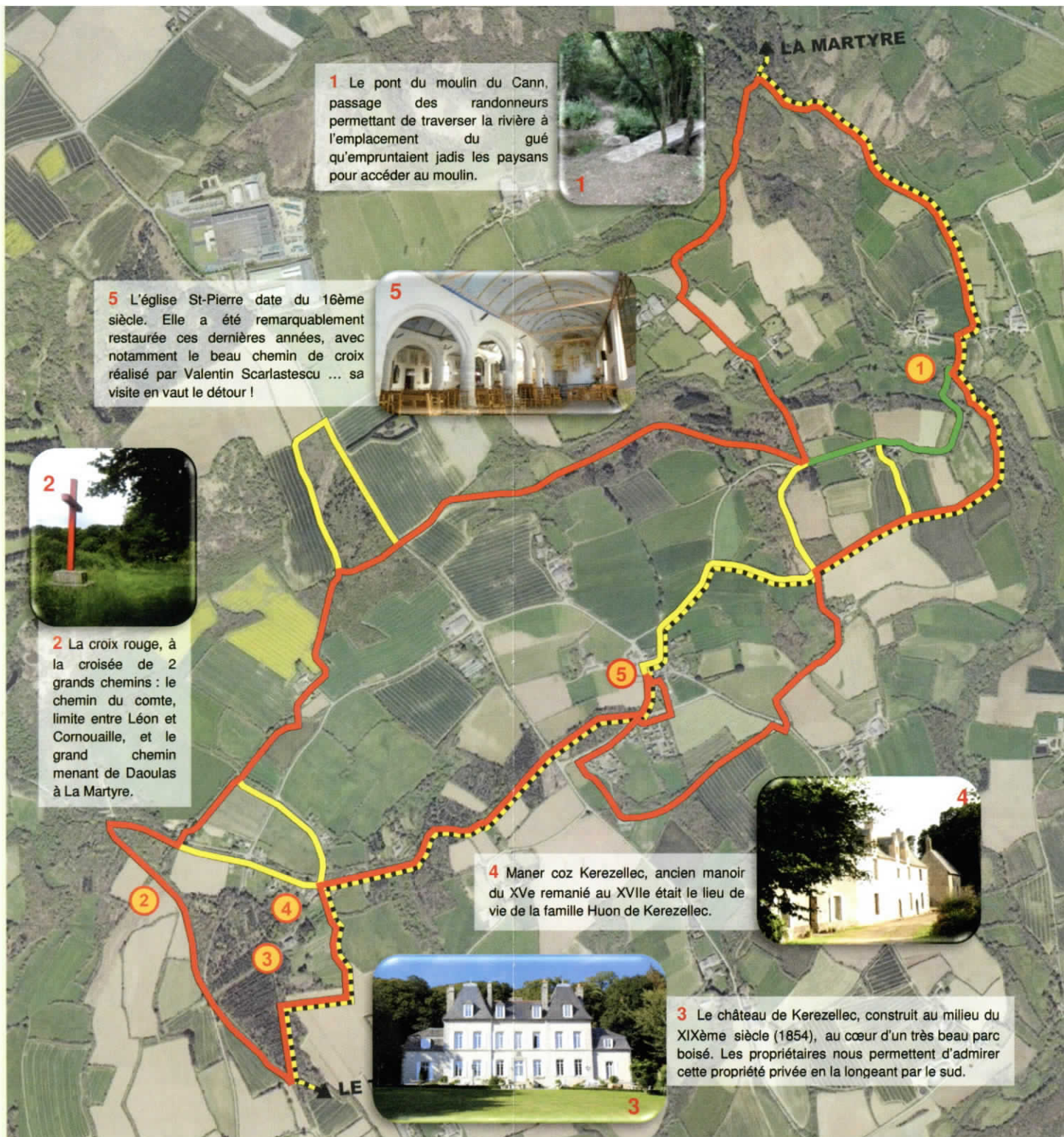


Chemin de randonnée



 Distance : 12,10 km

 Durée : 3 heures environ



1 Le pont du moulin du Cann, passage des randonneurs permettant de traverser la rivière à l'emplacement du gué qu'empruntaient jadis les paysans pour accéder au moulin.



5 L'église St-Pierre date du 16ème siècle. Elle a été remarquablement restaurée ces dernières années, avec notamment le beau chemin de croix réalisé par Valentin Scarlastescu ... sa visite en vaut le détour !



2 La croix rouge, à la croisée de 2 grands chemins : le chemin du comte, limite entre Léon et Cornouaille, et le grand chemin menant de Daoulas à La Martyre.

4 Maner coz Kerezellec, ancien manoir du XVe remanié au XVIIe était le lieu de vie de la famille Huon de Kerezellec.



3 Le château de Kerezellec, construit au milieu du XIXème siècle (1854), au cœur d'un très beau parc boisé. Les propriétaires nous permettent d'admirer cette propriété privée en la longeant par le sud.



Départ : cour de la mairie

Chemin de randonnée de Tréflévénez

Descendez le long du terrain multisport **1** et prenez à droite. Empruntez le trottoir en béton lavé. A la sortie du bourg, après le panneau, prenez le chemin à gauche **2**. Plus bas, suivez le chemin sur la gauche jusqu'à la route. Prenez à droite et immédiatement suivez la route à gauche vers Kerguistin **3**.

A l'entrée du village, prenez le chemin à gauche **4** et, au premier croisement, tournez à droite. Suivez les indications du sentier des crêtes vers La Martyre, en passant le Cann **5**. Si vous prenez le pont à gauche, le circuit fera 10,20 km. Si vous suivez le chemin des crêtes, vous restez sur le circuit de 12,10 km au bas du château de Poulbroc'h **6**. Au pied du château, prenez à gauche pour suivre la vallée puis remontez.

Arrivé en haut de la côte, sur la route près du Kernic, prenez à gauche **7** et suivez la route pour passer la vallée. Au carrefour de Coat Huel **8**, prenez le chemin sur la droite, plus loin traversez la route et au croisement suivant **9**, remontez à gauche pour rejoindre Kerlogoden.







Arrivé au village, continuez tout droit, vous arrivez sur la route au lieu-dit la croix rouge. Prenez à droite **10** jusqu'au carrefour de Park Autret, puis empruntez le chemin à gauche **11**. Continuez toujours tout droit en passant devant la Croix Rouge (calvaire).

Arrivé au carrefour, traversez la route et prenez le chemin à gauche en descendant **12**. Au croisement suivant, remontez à gauche en suivant le sentier des crêtes vers Tréflévénez **13**. En haut du chemin, au vieux Kerezellec, descendez à droite vers Milinic **14**.

En bas de la vallée, remontez à gauche par le bois **15**, toujours tout droit, en traversant la route, vous arrivez au bourg de Tréflévénez.



Légende carte

-  **Départ**
-  **Sens du circuit**
-  **Chemin principal**
-  **Variante**
-  **Chemin des crêtes**
-  **Ça vaut le coup d'œil**

Recommandations aux randonneurs

- Ne pas s'écarter des chemins
- Ne rien jeter, emporter ses déchets
- Tenir les chiens en laisse
- Respecter la nature, les cultures, les animaux
- En période de chasse, signaler sa présence
- En forêt, n'allumer jamais de feu
- Ne pas pénétrer dans les propriétés privées
- Attention aux traversées des routes départementales et communales